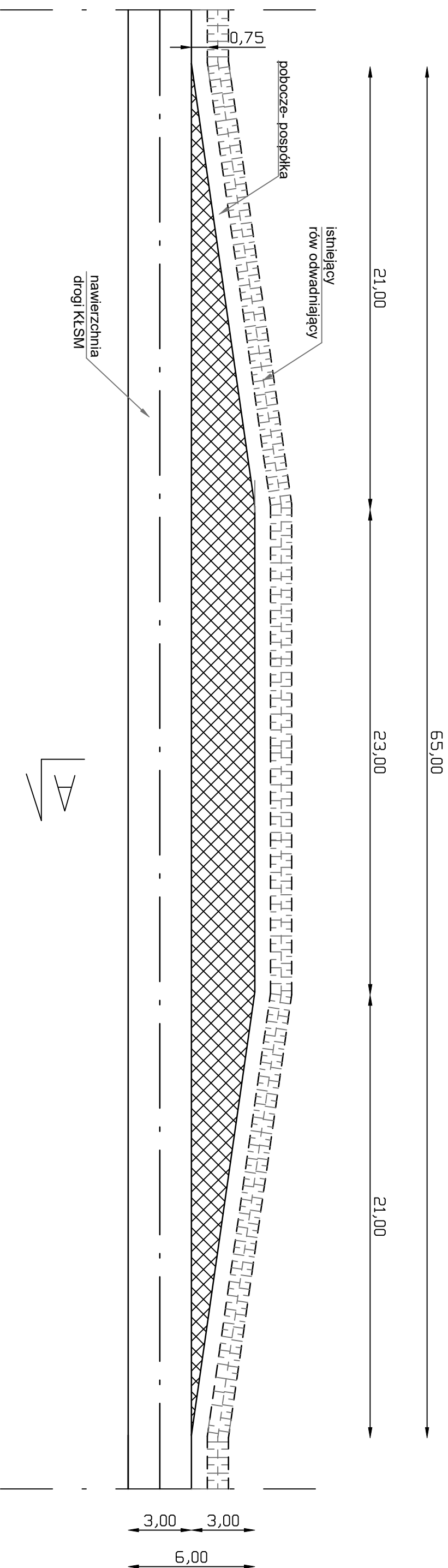
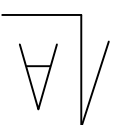
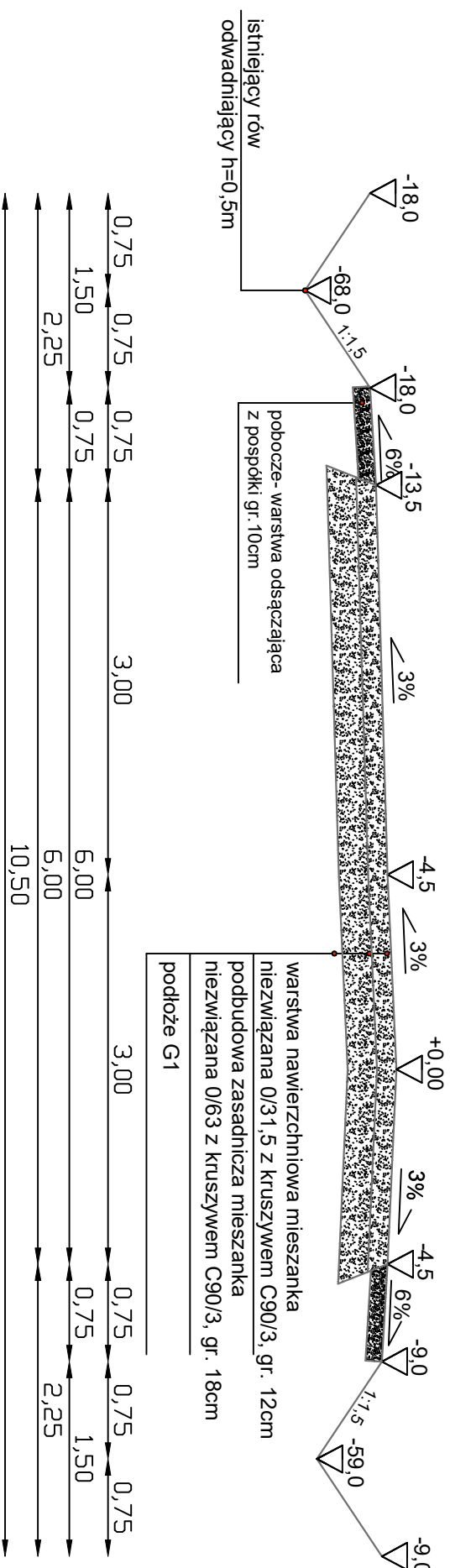


MIJANKA
SKALA 1:200



PRZĘKÓJ POPRZECZNY A-A
SKALA 1:50



<div> <div>LEGENDA</div> <div> <div>noworzchnia drogi— KŁSM 0/31,5mm</div> <div> <div></div> <div>Młjanka KŁSM 0/31,5mm</div> </div> </div> </div>			
<div>INWESTOR</div>		<div>JEDNOSTKA PROJEKTOWA</div>	
<div> <div>NADLEŚNICZTWO DRAWSKO</div> <div>ul. Starogrodzka 30.</div> <div>78-500 Drawsko Pomorskie</div> </div>		<div> <div>MILAG Michał Łaga</div> <div>Żółte 27, 78-500 Drawsko Pomorskie</div> </div>	
<div> <div>Nazwa i adres inwestycji</div> <div>Rozbudowa drogi nr 26, dz. nr 15 obręb Borowo</div> </div>			
<div>NAZWA RYSUNKU</div>			
<div>ASYSTENT PROJEKTANTA</div>	<div>mgr inż. Michał Łaga</div>	<div>podpis</div>	<div>nr rys.</div>
<div>PROJEKTANT</div>	<div>inż. Arkadiusz Gołębiowski</div> <div>nr upr. 388/Gd/2002</div> <div>spec. drogowa</div>	<div>podpis</div>	<div>data</div>
<div>SPRAWDZAJĄCY</div>	<div>mgr inż. Robert Eltner</div> <div>nr upr. POM/0150/PBD/18</div> <div>spec. drogowa</div>	<div>podpis</div>	<div>data</div>
		<div>1:20</div>	